


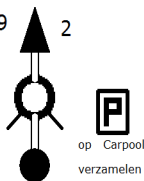
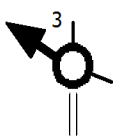


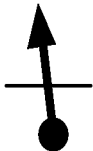

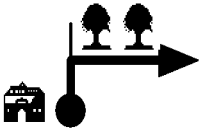

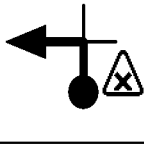

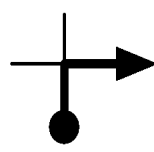
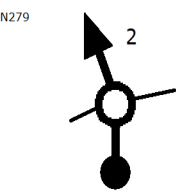
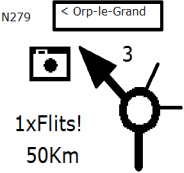





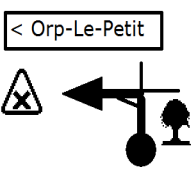

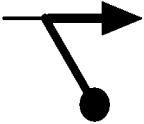
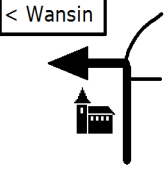
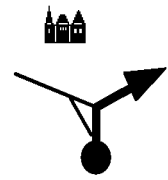
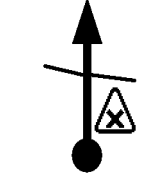
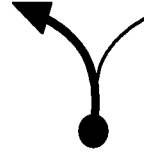
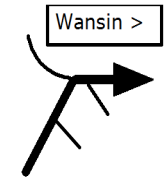
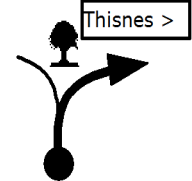
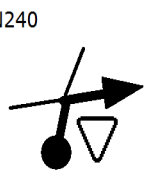
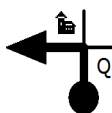

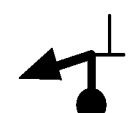
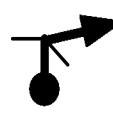


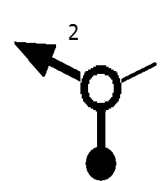
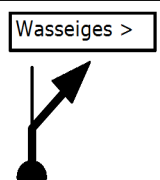




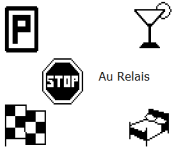
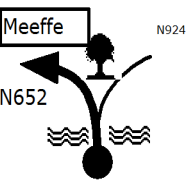
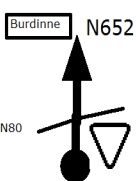

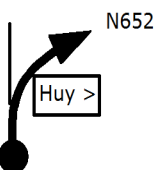
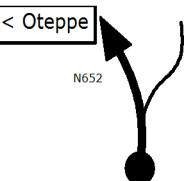
WP	Inter	Total	Direction	Description	To Go
1	0,0 0,00	0,0 0,00	START	GSM 0479777146	81,3 50,50
2	19,9 12,36	19,9 12,36	E40 	Bost Afrit 25, verlaat de autostrade afslag Hoegaarden	61,5 38,20
3	0,1 0,06	20,0 12,42		Hoegaarden Houd uiterst rechtse baanvak aan richting Geldenaken	61,3 38,07
4	0,4 0,25	20,4 12,67		N29 - Altenaken Voorrang verlenen !	60,9 37,83
5	0,1 0,06	20,5 12,73	N29 2  op Carpool verzamelen	N29 - Altenaken Het is de bedoeling rechts van het ronde punt te verzamelen op de parking !!!!!	60,8 37,76
6	1,4 0,87	21,9 13,60	Goetsenhoven 4 > 	Outgaarden Sint-Niklaasstraat Rond punt 3é afslag Goetsenhoven 4	59,4 36,89
7	0,9 0,56	22,8 14,16		Outgaarden Geldenakenstraat Voor oude hoeve rechtsaf (niet tot aan bocht <Goetsenhoven)	58,6 36,40
8	0,1 0,06	22,9 14,22		Outgaarden Kruispunt aan kapelletje links	58,4 36,27

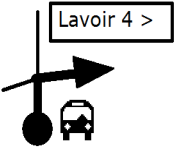



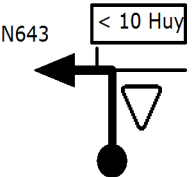
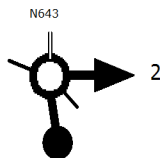


WP	Inter	Total	Direction	Description	To Go
9	0,3 19	23,2 14,41		Outgaarden Kruispunt rechtdoor, vervolgens links (9)	58,2 36,15
10	0,0 00	23,2 14,41		Outgaarden Huzaarstraat Links van huis blijven	58,1 36,09
11	0,4 25	23,6 14,66		Outgaarden Misperleer Rechts afslaan, voorbij boerderij, vervolgens 1é rechts (11)	57,8 35,90
12	1,1 68	24,7 15,34		Outgaarden Misperleer 1é rechts	56,7 35,22
13	0,4 25	25,1 15,59		Outgaarden Huzaarstraat Kruispunt links en deze weg aanhouden tot T-links (13), oppassen aan kruisingen, vertragen!	56,2 34,91
14	1,5 93	26,6 16,52		Hélécine Rue de Chapauveau T-links aan stalling, vervolgens 1é rechts (14)	54,7 33,98
15	0,6 37	27,2 16,89		Hélécine Chemin du Bon Dieu du Gembloux Kruising rechts, dus 1é rechts	54,2 33,66
16	0,9 56	28,1 17,45		Noduwez N279 - Rue de Noduwez Rond punt, afslag 2 nemen, N279 richting Noduwez >	53,2 33,04



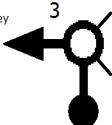
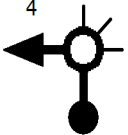
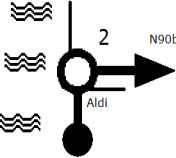
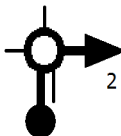
WP	Inter	Total	Direction	Description	To Go
17	1,0 62	29,1 18,07		Noduwez N279 - Rue de Tirlemont Rond punt 3e afslag, richting Orp-le-Grand. FLITS!! N279 aanhouden (tot omleiding)	52,2 32,42
18	1,4 87	30,5 18,94		Noduwez Rue du Commandant Ramoisiaux Rechts afslag Marilles (omleiding) juist voor laatste huis	50,9 31,61
19	0,3 19	30,8 19,13		Noduwez Rue Ferdinand Smeers Kruispunt rechts	50,6 31,43
20	0,2 12	31,0 19,25		Rue de Gollard Voorrang verlenen en rechtdoor	50,3 31,24
21	1,8 1,12	32,8 20,37		Marilles Rue Léon Gramme In flouwe bocht links houden betonbaan volgen(hoofdweg)	48,5 30,12
22	0,3 19	33,1 20,56		Rue Léon Gramme Voorrang verlene en rechtdoor tot volgende kruispunt!	48,3 30,00
23	0,5 31	33,6 20,87		Marilles Rue de Hannut Kruispunt links richting Orp-Le-Petit, voorrang verlenen, hoofdbaan aanhouden tot stop	47,8 29,69
24	3,5 2,17	37,1 23,04		Orp-Le-Grand Rue Sainte-Adèle Stop en eigenlijk rechtdoor	44,3 27,52

WP	Inter	Total	Direction	Description	To Go
25	0,1 ,06	37,2 23,11		Orp-Le-Grand N279 - Rue de la Station T-rechts aan frituur	44,1 27,39
26	0,6 ,37	37,8 23,48		Orp-Le-Grand Rue de la Grande Ferme Onmiddelijk achter kerk links, richting Wansin en T	43,6 27,08
27	0,2 ,12	38,0 23,60		Orp-Le-Grand Rue Joseph Jadot Inbocht rechts aanhouden hoofdweg aanhouden	43,4 26,96
28	0,3 ,19	38,3 23,79		Orp-Le-Grand Rue Joseph Jadot Kruispunt rechtdoor voorrang verlenen!	43,0 26,71
29	0,1 ,06	38,4 23,85		Orp-Le-Grand Rue Joseph Jadot Splitsing links aanhouden, vervolgens tot aan T-rechts	42,9 26,65
30	0,8 ,50	39,2 24,35		Wansin Rue d'Orp T-bocht rechts, richting Wansin hoofdbaan aanhouden	42,2 26,21
31	1,4 ,87	40,6 25,22		Wansin Rue du Warichet Splitsing (T), rechts aanhouden richting Thisnes	40,7 25,28
32	0,3 ,19	40,9 25,40		N240 - Rue de Wavre Ktusing rechts, N240 voorrang verlenen hoofdweg	40,4 25,09

WP	Inter	Total	Direction	Description	To Go
33	2,1 1,30	43,0 26,71		Jauche Rue du Pissaumont Juist voorbij tankstation "Q8" links aan spiegel & kapelletje	38,4 23,85
34	0,1 ,06	43,1 26,77		Orp-Jauche Rue du Pissaumont Splitsing liks houden	38,3 23,79
35	0,2 ,12	43,3 26,89		Orp-Jauche Rue du Pont Ferre T-Links	38,1 23,66
36	0,2 ,12	43,5 27,02		Rue de Huy T-rechts betonbaan op	37,8 23,48
37	2,1 1,30	45,6 28,32		Rue de la Chapelle Kruispunt rechtdoor, vervolgens nogmaals rechtdoor tot kruispunt	35,7 22,17
38	0,8 ,50	46,4 28,82		Merdorp Rue Longue Vesse Kruispunt rechts, aan boerderij en hoge boom	34,9 21,68
39	0,6 ,37	47,0 29,19		Rue La Haut Rond punt(je) 2é afslag	34,3 21,30
40	0,3 ,19	47,3 29,38		Rue de la Marsalle Splitsing rechts houden, richting Wasseiges aanhouden	34,1 21,18

WP	Inter	Total	Direction	Description	To Go
41	0,3 19	47,6 29,57		Rue de la Marsalle, Rue de Merdorp Splitsing links aan muur hoofdweg aanhouden tot in centrum Wasseiges	33,7 20,93
42	2,4 1,49	50,0 31,06		Wasseiges Rue de Merdorp Stop!! Kruispunt rechtdoor, richting kerk	31,4 19,50
43	0,1 06	50,1 31,12		N924 - Place Communale Voorbij de kerk links parkeren, afspraak Au Relais. Hulp is welkom!! Dat was de afspraak!	31,2 19,38
44	0,2 12	50,3 31,24		Wasseiges N924 - Rue de Meeffe Aan splitsing LINKS N652 richting Rue de Meeffe en hoofdweg aanhouden, Rue Grande	31,1 19,32
45	5,9 3,66	56,2 34,91		Burdinne N652 - Rue de Wasseiges Stop hoofdweg, Rue de Namur oversteken, nog steeds N625 AANHOUDEN	25,2 15,65
46	0,5 31	56,7 35,22		N652 - Rue de la Burdinale Op pleintje links aanhouden, langs kerk, richting Huy	24,6 15,28
47	0,3 19	57,0 35,40		Rue de la Burdinale Splitsing rechts richting Huy	24,4 15,16
48	0,2 12	57,2 35,53		N652 - Rue de la Burdinale Links aanhouden , richting Oteppe, N652 aanhouden voorbij kerk (tot afslag Lavoit 4)	24,2 15,03

WP	Inter	Total	Direction	Description	To Go
49	3,0 1,86	60,2 37,39		Oteppe Rue Rond Bonnier Kruispunt rechts Lavoir 4 juist achter busstop	21,1 13,11
50	1,1 ,68	61,3 38,07		Oteppe Rue Rond Bonnier Rechts houden langs huizen	20,1 12,48
51	0,4 ,25	61,7 38,32		Rue Rond Bonnier Split rechtdoor (rechts houden) open veld in	19,6 12,17
52	1,5 ,93	63,2 39,25		Rue de Ver Voorrang verlenen rechtdoor tot aan T (47)	18,2 11,30
53	0,8 ,50	64,0 39,75		Lavoir N643 - Chaussée de Wavre Stop, aan kruising links hoofdweg N643 richting Huy aanhouden tot aan rotonde !	17,3 10,75
54	6,7 4,16	70,7 43,91		Wanze Rue Léon Charlier Rond punt 2é afslag, richting Bas-Oha	10,7 6,65
55	0,7 ,43	71,4 44,35		Rue Fernand Piette Kruispunt rechtdoor, VOORRANG verlenen!!!	9,9 6,15
56	0,1 ,06	71,5 44,41		Rue Fernand Piette Links over viaduct, richting Andenne brug over en langs Maas blijven rijden	9,8 6,09

WP	Inter	Total	Direction	Description	To Go
57	0,9 56	72,4 44,97		Rue Joseph Romainville Rechtdoor, maar voorrang verlenen!! Dit geldt voor alle kruisingen tot rond punt	8,9 5,53
58	7,5 4,66	79,9 49,63		Andenne Rue des Marais Links aanhouden voor brug	1,4 87
59	0,2 12	80,1 49,75	N921 Ciney 	Andenne N921 - Pont Salvador Allende Rond punt 3é afslag, richting Ciney over Maas	1,3 81
60	0,3 19	80,4 49,94	N90b 	Andenne N90b Rond punt 4é afslag langs de Maas	1,0 62
61	0,4 25	80,8 50,19		Andenne N90b - Avenue de Belle-Minne	0,5 31
62	0,2 12	81,0 50,31	N90 	Andenne N90 - Avenue Roi Albert Rechts richting hoofdstraat	0,3 19
63	0,4 25	81,4 50,56	Einde part1 Ga de paking rechts op	Saint Dragon Rue du Pont 14 5300 Andenne 08584 3273	0,0 00