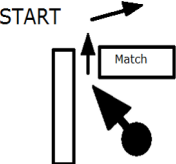
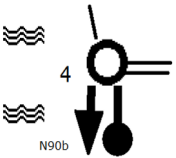
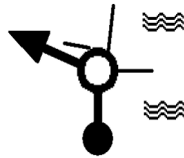
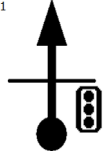
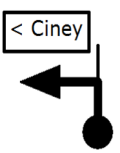
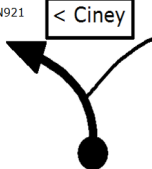
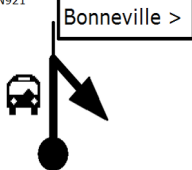
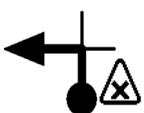
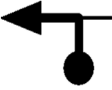

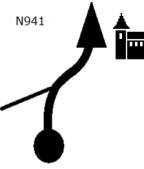
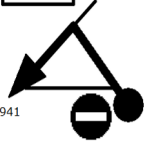

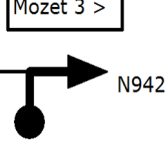
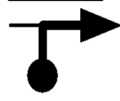
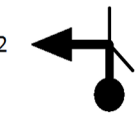

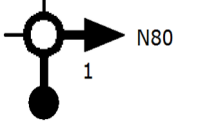

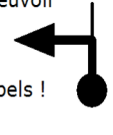

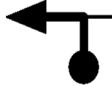
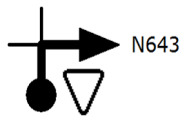
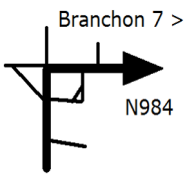
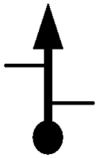

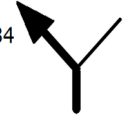


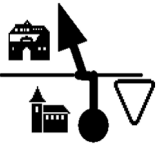


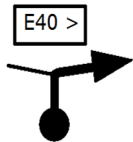


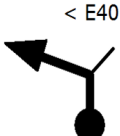

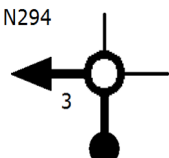

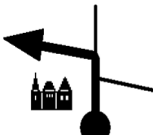


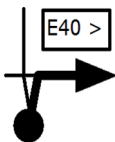

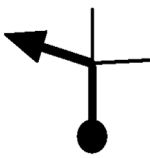
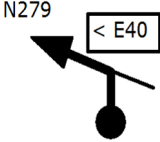

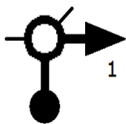
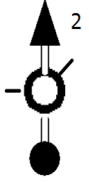
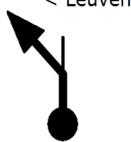
WP	Inter	Total	Direction	Description	To Go
1	0,0 0,00	0,0 0,00	START 	Andenne Verlaat parking achteraan in de hoek	85,8 53,29
2	0,3 0,19	0,3 0,19		Andenne N90b rond punt 4é afslag, helemaal rond dus, richting Seilles 1	85,5 53,11
3	0,6 0,37	0,9 0,56	N921 	Andenne N921 Rue du Pont rond punt 4é afslag, lichten, Andenne-Centre hoofdweg volgen altijd rechtdoor tot je rechts moet	85,0 52,80
4	0,2 0,12	1,1 0,68	N921 	Andenne N921 - Rue du Commerce Aan lichten rechtdoor N921 aanhouden, rechtdoor voorbij 2e pleintje, daar rechts houden	84,8 52,67
5	0,7 0,43	1,8 1,12	N921 	Andenne N921 - Rue du Condroz Hoofdweg aanhouden links richting Ciney	84,1 52,24
6	0,1 0,06	1,9 1,18	N921 	Andenne N921 - Chaussée de Ciney Hoofdweg aanhouden links richting Ciney N921	83,9 52,11
7	3,3 2,05	5,2 3,23	N921 	Andenne Rue Bois d'Heer Rechts Bonneville aan schooltje (zebrapad en busstop) deze weg aanhouden tot 2é kruispunt	80,6 50,06
8	1,1 0,68	6,3 3,91		Andenne Rue du Charbonnage (2é) kruispunt links en deze weg aanhouden	79,6 49,44

WP	Inter	Total	Direction	Description	To Go
9	1,3 ,81	7,6 4,72		Haltinne Rue de Bellaire T-links, vervolgens 3 x rechtdoor	78,3 48,63
10	1,3 ,81	8,9 5,53	N941 	Haltinne N941 - Rue de Haltinne T-rechts aan kasteel	76,9 47,76
11	0,3 ,19	9,2 5,71	N941 	N941 - Rue de Haltinne Rechts houden langs kerk, spiegels	76,7 47,64
12	1,4 ,87	10,6 6,58	< E411 N941 	Haltinne Rue de Strud Scherp links in dorp, richting E411	75,2 46,71
13	0,1 ,06	10,7 6,65	Mozet 6 > N941 	Haltinne N941 - Rue de Goyet Kruispunt rechts richting Mozet, N941 aanhouden tot T	75,1 46,65
14	3,3 2,05	14,0 8,70	Mozet 3 > N942 	Mozet N942 - Chaussée de Gramptinne T rechts en N942 aanhouden tot T	71,8 44,60
15	3,8 2,36	17,8 11,06	Huy 21 > N90 	Maizeret N90 - Rue de Liège Trechts, 100m verder links voorsorteren!!!	68,1 42,30
16	0,1 ,06	17,9 11,12	< 1 Namèche N942 	Maizeret N942 - Square Pleintje links, Maas over en N942 aanhouden	68,0 42,24

WP	Inter	Total	Direction	Description	To Go
17	0,3 ,19	18,2 11,30	N942 	Namêche Rue Jean-Baptiste Wauthier Na viaduct richting Vezin 4 hoofdweg aanhouden tot na Vezin	67,6 41,99
18	6,5 4,04	24,7 15,34	Bierwart 6 > 	Franc-Waret N80 - Grand Route Rond punt 1é afslag, richting Bierwart N80 aanhouden en voorbij autoweg tot lichten	61,1 37,95
19	5,9 3,66	30,6 19,01		Fernelmont N80 - Rue de Hannut Verkeerslichten recht door, vervolgens 1é links	55,2 34,29
20	0,2 ,12	30,8 19,13	< L'Abreuvoir  Drempels ! 2 x	5380 Bierwart Rue d'Otreppe 45 Links afslagen tot aan, L'Abreuvoir, 081833636 OPGEPAST DREMPELS!	55,1 34,22
21	0,4 ,25	31,2 19,38		Bierwart / Fernelmont Rue d'Otreppe Parkeren aan kerk of school (links)	54,7 33,98
22	0,4 ,25	31,6 19,63		Rue de Bierwart T-Links	54,2 33,66
23	0,4 ,25	32,0 19,88		Bierwart N643 - Rue d'Eghezée Kruispunt rechts, hoofdweg N643 aanhouden tot in Forville	53,9 33,48
24	2,5 1,55	34,5 21,43	Branchon 7 > 	Forville N984 - Rue de Branchon Rechts, na 2 flouwe bochten afslag Branchon 7 aan wit gevelhuis en N984 aanhouden	51,3 31,86

WP	Inter	Total	Direction	Description	To Go
25	0,2 12	34,7 21,55	N984 	N984 - Rue de Branchon Links, (ronde stip) vervolgens rechts aanhouden	51,1 31,74
26	0,8 50	35,5 22,05	N984 	N984 - Rue de Branchon Kruising (ronde stip) links, aan schooltje rechts N984 aanhouden	50,4 31,30
27	0,4 25	35,9 22,30	< 6 Branchon N984 	N984 - Rue de Branchon Y-links richting, 6 Branchon N984 aanhouden	50,0 31,06
28	0,5 31	36,4 22,61	N984 	Rue des Tumuli Y-links, aan kapelletje en hoofdweg N984 aanhouden Hemptine door tot voorrang verlenen	49,5 30,75
29	2,3 1,43	38,7 24,04	N984 	N984 - Rue de la Soile Stop! aan kruispunt. Rechtdoor richting 3 Branchon (tot aan kerk in Branchon) N984 aanhouden	47,2 29,32
30	2,8 1,74	41,5 25,78	Jandrin 6 	Branchon Rue Zaman Stop! en vervolgens rechtdoor richting Jandrin 6	44,4 27,58
31	0,3 19	41,8 25,96		Rue Romaine Grote kruising in bocht links en volgende rechts aanhouden, hoofdbaan volgen (betonbaan)	44,0 27,33
32	2,5 1,55	44,3 27,52	< E40 	Rue de Branchon Y-links, richting E40 naar T	41,6 25,84

WP	Inter	Total	Direction	Description	To Go
33	0,3 ,19	44,6 27,70		Rue de Branchon T-rechts, richting E40	41,2 25,59
34	0,4 ,25	45,0 27,95		Rue de Branchon Rechtdoor langs kerk en hoofdbaan volgen	40,8 25,34
35	1,9 1,18	46,9 29,13		Orp-Jauche Rue du Trou Y- rechts bug onderdoor	38,9 24,16
36	0,2 ,12	47,1 29,25		Orp-Jauche Rue de la Dîme onmiddelijk links achter brug	38,8 24,10
37	0,1 ,06	47,2 29,32		Orp-Jauche Rue de Genville T- rechts richting E40	38,7 24,04
38	2,1 1,30	49,3 30,62		Orp-Le-Grand N279 - Rue Henri Grenier rond punt 3é afslag	36,6 22,73
39	0,2 ,12	49,5 30,75		Orp-Le-Grand Chemin des Grands Prés Na stalen brug rechts	36,3 22,55
40	0,8 ,50	50,3 31,24		Rue Sainte-Adèle Achter wit gevelhuis links (groot kruispunt)	35,6 22,11

WP	Inter	Total	Direction	Description	To Go
41	3,4 2,11	53,7 33,35		Marilles Rue Léon Gramme (T) kruispunt rechts en hoofdweg aanhouden (opgepast met voorrang aan 2 kruispunten)	32,1 19,94
44	2,6 1,61	56,3 34,97		Rue Ferdinand Smeers Rechts Toutes directions > volgen	29,6 18,39
46	0,3 ,19	56,6 35,16		Noduvez Rue du Commandant Ramoisiaux Links Toutes directions > volgen	29,3 18,20
47	0,3 ,19	56,9 35,34		Noduvez N279 - Rue Louis Lambert T-Links, richting E40 tot aan rond punt	29,0 18,01
48	1,3 ,81	58,2 36,15		Noduvez N279 - Rue de Tirlemont Rond punt 1é afslag richting E40	27,7 17,20
49	0,9 ,56	59,1 36,71		Hélécine N279 - Rue Hubert Vollon Rond punt 1é afslag richting E40	26,7 16,58
50	0,6 ,37	59,7 37,08		Hélécine N279 - Rue Hubert Vollon Rond punt 2é afslag	26,1 16,21
51	0,1 ,06	59,8 37,14		Hélécine Links voorsorteren en ga E40 op en gaaaas geven.....tot 120Km/h natuurlijk!!!	26,0 16,15

Road Book name : **Andenne Heverlee nie**




Distance in **km 85,8**

Distance in **miles 53,29**

Road Book Page 7 of 7



www.tripy.eu The Freedom to ride

WP	Inter	Total	Direction	Description	To Go
52				Heverlee	
	25,7	85,5		Ga de Texaco parking op	0,3
	15,96	53,11			,19
53					
	0,1	85,6		Rechts van takstation	0,3
	,06	53,17			,19
54					
	0,2	85,8		Parkeer in buurt van Hotel/restaurant	0,1
	,12	53,29			,06
55					
	0,1	85,9	EINDE	Hotel Ibis 016309559	0,0
	,06	53,35			,00