
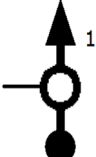

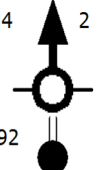
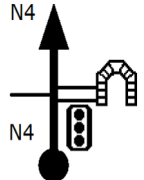
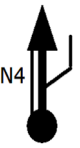


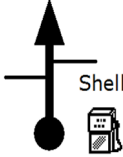
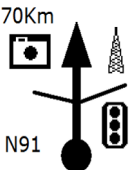
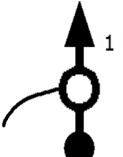
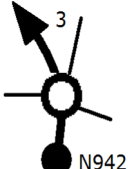
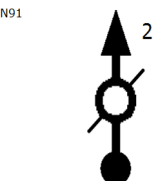


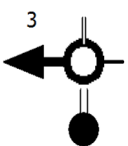


WP	Inter	Total	Direction	Description	To Go
1	<b>0,0</b> 0,00	<b>0,0</b> 0,00	START	Namen Parking, Route Merveilleuse Verlaat parking rechts, Route Merveilleuse,,Avenue de la Plante tot Av.Baron de Moreau	<b>56,7</b> 35,22
2	<b>2,0</b> 1,24	<b>2,0</b> 1,24	N92 	Namen N92 - Avenue de la Plante Liks, Av.Baron de Moreau, voobij lichten, N92-Av. Baron Louis Huart en aanhouden	<b>54,7</b> 33,98
3	<b>1,0</b> 0,62	<b>3,0</b> 1,86		N92- Av. Baron Louis Huart Rond punt 1é afslag, N92-Bld. Isabelle Brunell	<b>53,7</b> 33,35
4	<b>0,2</b> 0,12	<b>3,2</b> 1,99	N92 	Namen N92 - Boulevard Isabelle Brunell N92 - Boulevard Isabelle Brunell, links houden	<b>53,5</b> 33,23
5	<b>0,2</b> 0,12	<b>3,4</b> 2,11	N4  2 N92	Namen N92 - Boulevard Isabelle Brunell Rond punt 2é afslag, N4 - Avenue Comte de Smet de Nayer	<b>53,4</b> 33,17
6	<b>0,4</b> 0,25	<b>3,8</b> 2,36	N4 	N4- Avenue Comte de Smet de Nayer Aan verkeerslichten recht door, N4-Boulevard Cauchy	<b>53,0</b> 32,92
7	<b>0,6</b> 0,37	<b>4,4</b> 2,73	Autres directions 	Namen N4 - Boulevard Cauchy Autres directions (midenvak, aanhouden!!) N4 - Boulevard Cauchy richting Leuven	<b>52,3</b> 32,48
8	<b>0,2</b> 0,12	<b>4,6</b> 2,86	 Gevaar! 	N91-Rue du pont de Louvain Onmiddelijk links aanhouden, N91-Rue du pont de Louvain Gevaar let op het verkeer!!!!	<b>52,1</b> 32,36

WP	Inter	Total	Direction	Description	To Go
9	<b>1,3</b> 81	<b>5,9</b> 3,66		Namen N91-Ch. de Louvain 1é goedkoope tankgelegenheid anders gewoon hoofdbaan volgen, N91-Ch. de Louvain	<b>50,9</b> 31,61
10	<b>1,5</b> 93	<b>7,4</b> 4,60		Namen N91-Ch. de Louvain Aan lichten recht door, hoofdbaan blijven volgen, N91-Ch. de Louvain. 70Km/h flitser na de lichten voorbij autostrade!	<b>49,4</b> 30,68
11	<b>10,9</b> 6,77	<b>18,3</b> 11,37		Eghezée N942 Ch. de Namur Rond punt 1é afslag, N942 Ch. de Namur hoofdbaan volgen	<b>38,5</b> 23,91
12	<b>0,7</b> 43	<b>19,0</b> 11,80		Eghezée N942 Ch. de Namur Rond punt 2é afslag, N942 Ch. de Namur hoofdbaan volgen	<b>37,7</b> 23,42
13	<b>10,9</b> 6,77	<b>29,9</b> 18,57		Glimes/Incourt N91 - Chaussée de Namur Rond punt 2é afslag, N91 - Chaussée de Namur hoofdbaan volgen	<b>26,9</b> 16,71
14	<b>14,7</b> 9,13	<b>44,6</b> 27,70		Hamme-Mille N91 - Chaussée de Namur Aan lichten recht door N25 - Chaussée de Louvain hoofdbaan volgen	<b>12,1</b> 7,52
15	<b>5,3</b> 3,29	<b>49,9</b> 30,99		Blanden N251-Naamsesteenweg Aan verkeerslichten recht door N25-Expresweg	<b>6,9</b> 4,29
16	<b>2,4</b> 1,49	<b>52,3</b> 32,48		Heverlee N25-Expresweg Autostrade richting Brussel A3	<b>4,4</b> 2,73

Road Book name : **VBOC terugweg Namen**



Distance in **km** **56,7**

Distance in **miles** **35,22**

Road Book Page 3 of 3



[www.tripy.eu](http://www.tripy.eu) The Freedom to ride

WP	Inter	Total	Direction	Description	To Go
17	<b>4,1</b> 2,55	<b>56,4</b> 35,03		Heverlee A3 AC parking oprijden (Texaco)	<b>0,3</b> ,19
18	<b>0,3</b> ,19	<b>56,7</b> 35,22		Parkeergelegenheid zoeken	<b>0,0</b> ,00