
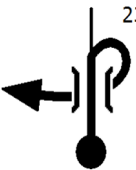
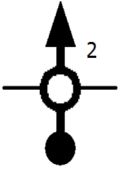
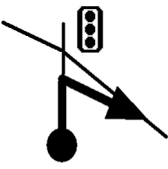
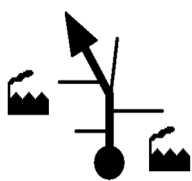
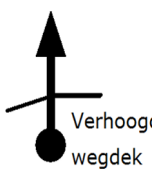





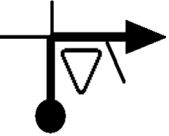





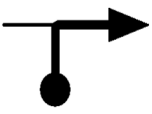
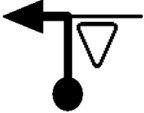
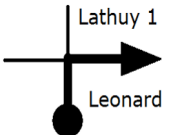
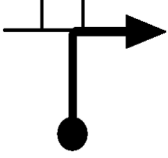


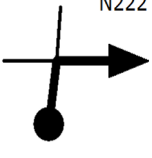
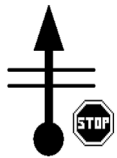
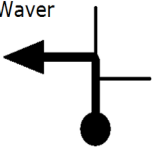


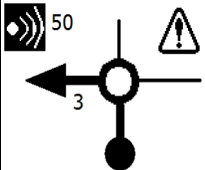
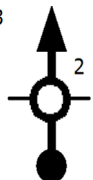

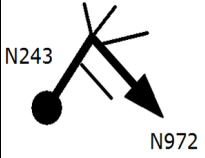
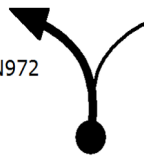

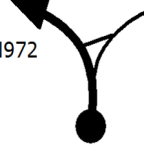
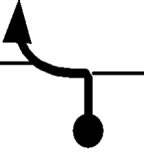
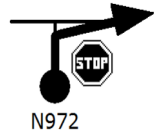
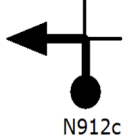

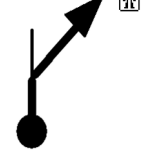



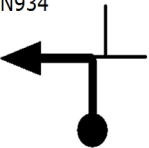
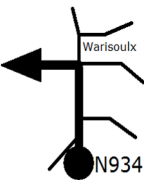
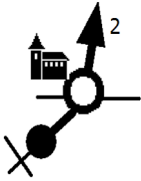



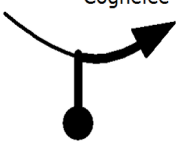
WP	Inter	Total	Direction	Description	To Go
1	0,0 0,00	0,0 0,00	START VBOC Clubtreffen 	Teller loopt pas bij aanvang van autostrade!	84,1 52,24
2	4,0 2,48	4,0 2,48	 23a	E40 Neem (2é) afrit 23a richting Expresweg	80,2 49,81
3	0,6 0,37	4,6 2,86	 2	N25 Expresweg rond punt rechtdoor, 2é afslag richting N25 - Meerdaalboslaan en houd vervolgens rechts aan!	79,6 49,44
4	0,7 0,43	5,3 3,29		Heverlee N25 - Meerdaalboslaan Voor lichen rechts, schuine afslag richting Geldenaaksebaan en aanhouden	78,9 49,01
5	0,5 0,31	5,8 3,60		Haasrode Geldenaaksebaan langs viaduct over autostrade, richting Parkstraat hoofdweg aanhouden	78,4 48,70
6	0,8 0,50	6,6 4,10	 Verhoogd wegdek	Haasrode Parkstraat rechtdoor over verhoogd wegdek, richting Bierbeek hoofdweg aanhouden	77,6 48,20
7	0,9 0,56	7,5 4,66	 3	Haasrode Parkstraat rond punt 3é afslag richting Bierbeek Dassenstraat	76,6 47,58
8	0,5 0,31	8,0 4,97		Bierbeek Dassenstraat rechts Hoogstraat volgen richting centrum, aanhouden tot 4e straat rechts	76,2 47,33

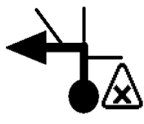

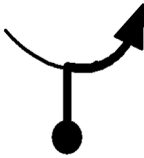

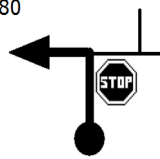



WP	Inter	Total	Direction	Description	To Go
9	1,0 ,62	9,0 5,59		Bierbeek Hoogstraat voor gemeentehuis, splitsing rechts richting Bevekomsestraat, hoofdweg aanhouden	75,1 46,65
10	1,5 ,93	10,5 6,52		Bierbeek Bevekomsestraat kruising links, Bevekom, richting Bevekomsestraat	73,6 45,71
11	0,2 ,12	10,7 6,65		Bevekomsestraat splitsing rechts, richting Bevekom, Bevekomsestraat. Opgepast, lage wagens matig Uw snelheid!! hoofdweg aanhouden	73,5 45,65
12	2,6 1,61	13,3 8,26		Beauvechain Rue de Mollendael stop, kruising rechts, richting Rue du Village hoofdweg aanhouden	70,8 43,98
13	1,1 ,68	14,4 8,94		Rue du Village kruising rechtdoor Rue du Village hoofdweg aanhouden	69,8 43,35
14	0,4 ,25	14,8 9,19		Bauvechain Rue du Village kruising rechtdoor Richting Av. des Combattants hoofdweg aanhouden	69,3 43,04
15	0,3 ,19	15,1 9,38		Bauvechain Av. des Combattants splitsing rechts Av. des Combattants hoofdweg aanhouden	69,0 42,86
16	0,4 ,25	15,5 9,63		Beauvechain Av. des Combattants splitsing rechtdoor, Namur Av. des Combattants hoofdweg aanhouden	68,6 42,61


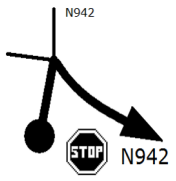
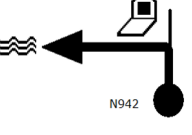
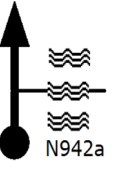
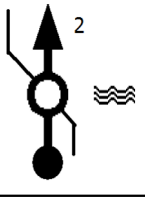

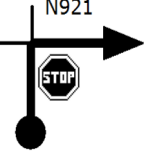
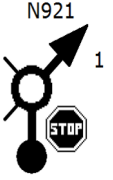
WP	Inter	Total	Direction	Description	To Go
17	1,4 ,87	16,9 10,50		Beauvechain Av. des Combattants aan kerk rechts, Namur richting Rue Longue hoofdweg aanhouden	67,2 41,74
18	1,4 ,87	18,3 11,37	Namur> 	Bauvechain Rue Longue T rechts, richting Rue de la Grand Lecke hoofdweg aanhouden	65,8 40,87
19	2,1 1,30	20,4 12,67	N240 Gevaar 	Mélin Rue de la Grand Lecke T links, richting Jodoigne N240 Chaussée de Wavre hoofdweg aanhouden	63,8 39,63
20	3,4 2,11	23,8 14,78	Lathuy 1 	Lathuy Chaussée de Wavre 6é straat kruising aan Garage Leonard rechts, richting Lathuy 1 Rue de Dongelberg aanhouden	60,3 37,45
21	0,8 ,50	24,6 15,28		Lathuy Rue de Dongelberg T rechts (+R)! Rue Francourt Richting Rue du Village hoofdweg aanhouden	59,6 37,02
22	0,6 ,37	25,2 15,65		Jodoigne Rue du Village links voor witte gevel, Dongelberg richting Rue du Brocui, langs kerk omhoog! hoofdweg volgen	58,9 36,58
23	1,5 ,93	26,7 16,58		Rue du Brocui splitsing rechts, Rue de Marsal, Rue de Felgaut aanhouden	57,5 35,71
24	0,9 ,56	27,6 17,14	N222 	Dongelberg Rue de Felgaut kruising rechts, richting N222 - Rue Saint-Laurent hoofdweg aanhouden, Rue d'Incourt, Rue de Dongelberg	56,5 35,09

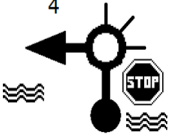
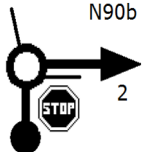
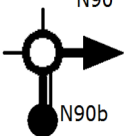
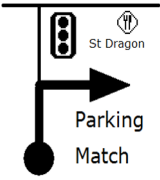
WP	Inter	Total	Direction	Description	To Go
25	1,9 1,18	29,5 18,32		Incourt N222 Rue de Dongelberg STOP, kruising rechtdoor Incourt Rue du Baron Bouvie, Rue Eugène Hallet hoofdbaan aanhouden	54,7 33,98
26	0,9 ,56	30,4 18,88	Waver 	Incourt Rue Eugène Hallet Afslag Wavre, Sart-Risbart Rue Eugène Hallet, hoofdweg volgen langs watertoren	53,8 33,42
27	1,4 ,87	31,8 19,75		Opprebais (Sart-Risbart) Rue Eugène Hallet splitsing rechts, richting Rue de la Liberté, Rue Alphonse Robert hoofdweg aanhouden	52,3 32,48
28	1,6 ,99	33,4 20,75		Opprebais Rue Alphonse Robert splitsing links, Afslag Perwez - Waver, richting Rue Sainte-Wivine, hoofdweg aanhouden!	50,8 31,55
29	2,5 1,55	35,9 22,30		Tourinnes-Saint-Lambert Rue Sainte-Wivine rond punt 3é afslag, N243 Chaussée de Huy, flitspaal 50 km/h, Chaussée de Wavre hoofdweg aanhouden	48,3 30,00
30	3,8 2,36	39,7 24,66	N243 	Baisy-Thy N243 - Chaussée de Wavre rond punt 2é afslag, N243 - Chaussée de Wavre	44,4 27,58
31	0,3 ,19	40,0 24,84	N243 	Thorembais-Saint-Trond N243 - Chaussée de Wavre rond punt 2é afslag N243 - Chaussée de Wavre volgen tot in centrum Perwez	44,2 27,45
32	2,7 1,68	42,7 26,52	N243 	Perwez (afstand houden) N243 Rue de la Station Rechts, N972 Grand'Place Afslag Aische-en-Refail 4 Vervelend straatje! Hoofdweg aanhouden!	41,4 25,71

WP	Inter	Total	Direction	Description	To Go
33	0,4 25	43,1 26,77	N972 	N972 Grand'Place, Rue-St-Rock splitsing links N972 Rue-St-Rock hoofdweg aanhouden	41,1 25,53
34	1,4 87	44,5 27,64	N972 	N972 Rue-St-Rock kruising rechtdoor, N972 Route de Perwez hoofdweg volgen	39,7 24,66
35	1,0 62	45,5 28,26	N972 	Aische-En-Refail N972 - Route de Perwez splitsing links, N972 Route de Perwez, N972b Route de Perwez, hoofdweg aanhouden (Liernu 2)	38,7 24,04
36	2,1 1,30	47,6 29,57	N972 	Liernu N972b - Route de Perwez T links, N912b hoofdbaan, Route de Perwez. Hoofdweg aanhouden tot voorbij St. Germain	36,6 22,73
37	2,2 1,37	49,8 30,93	N912c  N972	Saint-Germain N972 - Route de Perwez Stop, Trechts, N912c Route de la Bruvère	34,3 21,30
38	0,9 56	50,7 31,49	N942  N912c	Saint-Germain N912c Route de la Bruvère Kruising links via middenvak, richting N942 - Route des Six Frères, hoofdweg aanhouden	33,5 20,81
39	1,7 1,06	52,4 32,55	N942  N942	Dhuy N942 - Route des Six Frères 100m voorbij kerk kruising rechts, richting Warisoulx 3, Rue François Bovesse, hoofdweg aanhouden	31,8 19,75
40	0,9 56	53,3 33,11		Dhuy Rue François Bovesse splitsing op plateau rechts Rue du Plateau, hoofdweg volgen, Rue d'Ostin, onder autostrade door	30,8 19,13

WP	Inter	Total	Direction	Description	To Go
41	1,1 ,68	54,4 33,79		Villers-lez-Heest Rue d'Ostin Na viaduct autostrade , 1é links, richting Rue d'Ostin	29,7 18,45
42	0,9 ,56	55,3 34,35	N934 	Villers-lez-Heest N934 - Rue de Namur Rue d'Ostin T links, N934, Rue de Namur aanhouden	28,8 17,89
43	1,7 1,06	57,0 35,40		Villers-lez-Heest N934 - Rue de Namur kruising links, voor Beige huis afslag Warisoulx richting Rue de Warisoulx, hoofdweg aanhouden	27,2 16,89
44	1,1 ,68	58,1 36,09		Warisoulx Rue de Warisoulx Rond punt richting Dhuy, rechts langs kerk Rue de Cognelée, hoofdweg aanhouden	26,0 16,15
45	0,6 ,37	58,7 36,46	Cognelée 	Rue de Cognelée kruising rechtdoor, richting Rue de Cognelée (R) hoofdweg aanhouden	25,5 15,84
46	0,7 ,43	59,4 36,89		Rue de Cognelée Kruising rechtdoor, Rue de Cognelée, langs witte gevel, hoofdbaan volgen, Rue de la Gare de Cognelée	24,8 15,40
47	2,3 1,43	61,7 38,32	Cognelée Chée de Louvain 	Drève de Jette-Foolz, STOP ! Gevaar, kruising rechtdoor richting Drève de Jette-Foolz	22,4 13,91
48	0,8 ,50	62,5 38,82	N924 Cognelée 	Drève de Jette-Foolz T rechts, richting N924 - Route de Wasseiges	21,7 13,48

WP	Inter	Total	Direction	Description	To Go
49	0,9 56	63,4 39,38	Marchevelette  N924	Cognelée N924 - Route de Wasseiges Links, Rue Basse Chaussée, Richting Marchevelette, Rue de Cognelée, hoofdweg volgen	20,7 12,86
50	2,4 1,49	65,8 40,87		Rue de Cognelée rond punt rechtdoor, richting Grand Chemin Communal	18,3 11,37
51	0,4 25	66,2 41,12		Grand Chemin Communal kruising Rechts, Grand Chemin Communal, Trieu Martin, Rue Ernest Moëns	17,9 11,12
52	0,2 12	66,4 41,24		Grand Chemin Communal kruising rechts, Grand Chemin Communal, Cemin desBlés, Trieu Martin, I, Trieu Martin, Rue Ernest Moëns	17,8 11,06
53	2,2 1,37	68,6 42,61	N80 	Vitrival I, Trieu Martin, Rue Ernest Moëns T links, N80 - Route de Hannut hoofdweg aanhouden tot afslag Ville en Waret	15,5 9,63
54	1,1 68	69,7 43,29	 N80	Vezin N80 - Route de Hannut rechts aflag Ville en Waret Rue de Ville-en-Waret over 150m links	14,5 9,01
55	0,2 12	69,9 43,42		Vezin Rue de Ville-en-Waret splitsing links, Rue de Ville-en-Waret hoofdweg aanhouden	14,3 8,88
56	1,2 75	71,1 44,16		Rue de Ville-en-Waret Rond punt eerste afslag, Rue de Mache les Dammes, Rue Fonds de Wartet	13,0 8,07

WP	Inter	Total	Direction	Description	To Go
58	1,8 1,12	72,9 45,28		Namêche Rue Fonds de WartetRue Montigny Voor uitzonderlijk verkeer scherp links, Rue Montigny	11,3 7,02
60	2,2 1,37	75,1 46,65		Vezin Rue du Houssoi Kruising, stop en rechts, N942 - Rue de Leuze, richting Namêche en aanhouden tot afslag Sclayn (2km)	9,1 5,65
61	0,9 ,56	76,0 47,20		Vezin N942 - Rue de Leuze N942a - Rue de Sclaigheaux hoofdweg aanhouden tot aan Maas	8,2 5,09
62	1,6 ,99	77,6 48,20		Vezin N942a Rue de Gevrinne recht door langs Maas, Rue de la Limite Niet over viaduct!	6,5 4,04
63	0,6 ,37	78,2 48,57		Vezin Rue de la Limite ronde punt 2é afslag, richting Quai des Bateliers langs Maas	5,9 3,66
64	1,7 1,06	79,9 49,63		Seilles Quai des Bateliers rond punt 1é afslag, Rue André Renard, Rue du Rivage, Rue Emile Godfrind, hoofdweg aanhouden recht doorrijden	4,2 2,61
65	2,9 1,80	82,8 51,43		Andenne Rue Emile Godfrind Kreusing rechts, N921 - Rue de la Station	1,3 ,81
66	0,1 ,06	82,9 51,49		Andenne N921 - Rue de la Station 1é afslag op rond punt, N921 - Pont Salvador Allende over viaduct Maas	1,3 ,81

WP	Inter	Total	Direction	Description	To Go
67	0,3 ,19	83,2 51,68	N90b 4 	Andenne Pont Salvador Allende Links 4é afslag op ronde punt, N90b	1,0 ,62
68	0,4 ,25	83,6 51,93	N90b 	Andenne N90b - Avenue de Belle-Minne Rechts op ronde punt, N90b - Avenue de Belle-Minne	0,5 ,31
69	0,2 ,12	83,8 52,05	N90 	Andenne N90b - Avenue de Belle-Minne rechts op ronde punt, N90 - Avenue Roi Albert Richting Namur	0,3 ,19
70	0,4 ,25	84,2 52,30	 St Dragon Parking Match	Andenne N90 - Avenue Roi Albert Parking Match. Sorry, 't zit er op! We gaan tanken, aan Rue du Pont 14	0,0 ,00